

**KERNZONENPLAN K1A  
Adetswil**

1:1000

Festsetzung durch die Gemeindeversammlung am 24. November 2021

Namens der Gemeindeversammlung  
Der Präsident: Der Schreiber:





Genehmigung durch die Baudirektion am

Für die Baudirektion: BOV-Nr.




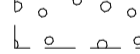
**SUTER  
VON KÄNEL  
WILD**  
Planer und Architekten AG  
Föhrli-Strasse 30, 8005 Zürich  
+41 44 315 13 90, www.skw.ch

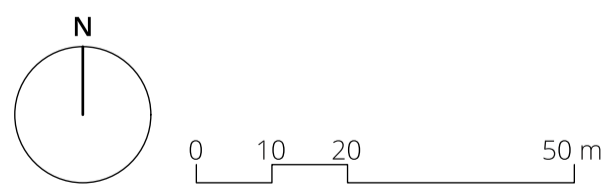
31104 - 20.10.2021

**Festsetzung**

-  Kernzongrenze
-  Prägende Gebäude
-  Übrige Gebäude
-  Fassadenbereich

**Informationsinhalte**

-  Kommunale Inventarobjekte 1985
-  Bestehende Gebäude
-  Wald
-  Übriger bestockter Wald



Bearbeitung: Noémi Stalder, Lea Humbel  
Das Druckdatum entspricht dem Erstellungsdatum.

Grundlagedaten  
Amtliche Vermessung: ARE, GIS Kanton Zürich vom 8. Januar 2019

Die Daten der Fixpunkte, Grenzpunkte und Einzelpunkte sind nach den gültigen Genauigkeits- und Zuverlässigkeitsanforderungen der amtlichen Vermessung bestimmt. Die Bodenbedeckung, Gebäude und Einzelobjekte dienen lediglich der Orientierung; ihre Lage beruht auf einfachen Messungen ohne Kontrolle, weshalb für deren Richtigkeit keine Gewähr durch den Geometer besteht.

